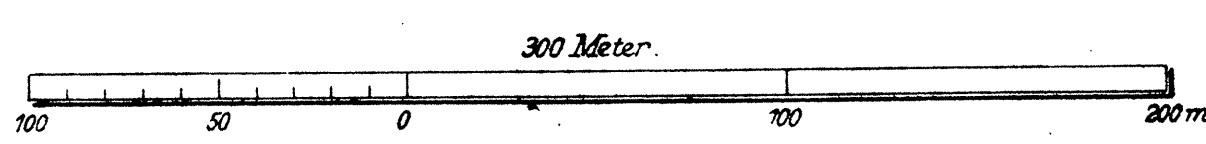




Plan 1

Plan 4.

Opmålingsdistrikt: 102-09



Matrikelkort i 1:2000

Del af
Vejlby By, Vejlby og Risskov Sogne,
Hasle Herred, Århus Amt.

Trykt i oktober 1961.
Matrikeldirektoratet

Byggelinier indteget i marts 1969.

[Signature]
landinspektør

Målforskel 1: 2000

Fotokopi af kort i 1: 2000, der har været i brug som matrikelkort fra år 1961 til 7. juli 1968. Matrikeldirektoratet påtager sig intet ansvar for kopiens tydelighed, og det bemærkes, at fremstillingen har bevirket, at kopens målforskel ikke kan påregnes at være ensartet. Nærværende kopi må ikke benyttes som grundlag for udfærdigelse af udstykingskort. 2/89




Matrikelkort i 1:2000

Del af
Vejlby By, Vejlby og Risskov Sogne,
Hast Herred, Århus Amt.

Plan 4

Plan 7.

Opmålingsdistrikt: 102-09



Målebordsblad 24/5

Byggelinier indtegnet i marts 1969

Thors
landinspektør

Målforhold 1:2000

Fotokopi af kort i 1:2000, der har været i brug som matrikelkort fra år 1911 til 22.12.1968. Matrikelinspektøren påtager sig intet ansvar for kopiens tydelighed, og det bemærkes, at fremstillingen har biverket, at kopis målforhold ikke kan påregnes at være ensartet. Nærværende kopi må ikke benyttes som grundlag for udfærdigelse af udskytningskort. 2119

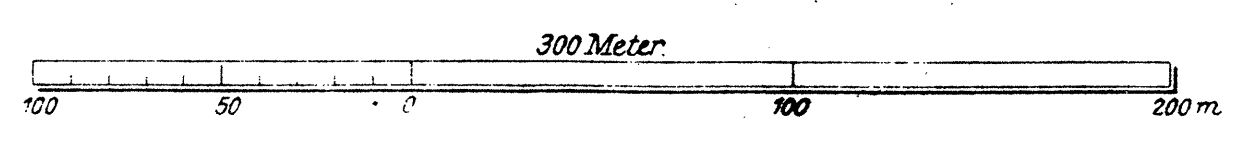


Matrikelkort i 1:2000.
 Del af
 Vejlbj By, Risskov Sogn,
 Hasle Herred, Århus Amt.

LANDINSEKTOERNE
AAKJÆR OG KRABBE
 Byggelinier indtegnet i januar og marts 1969.
J. Jørgensen
 landsinspektør

Plan 8.
 Opmålingsdistrikt: 102-09

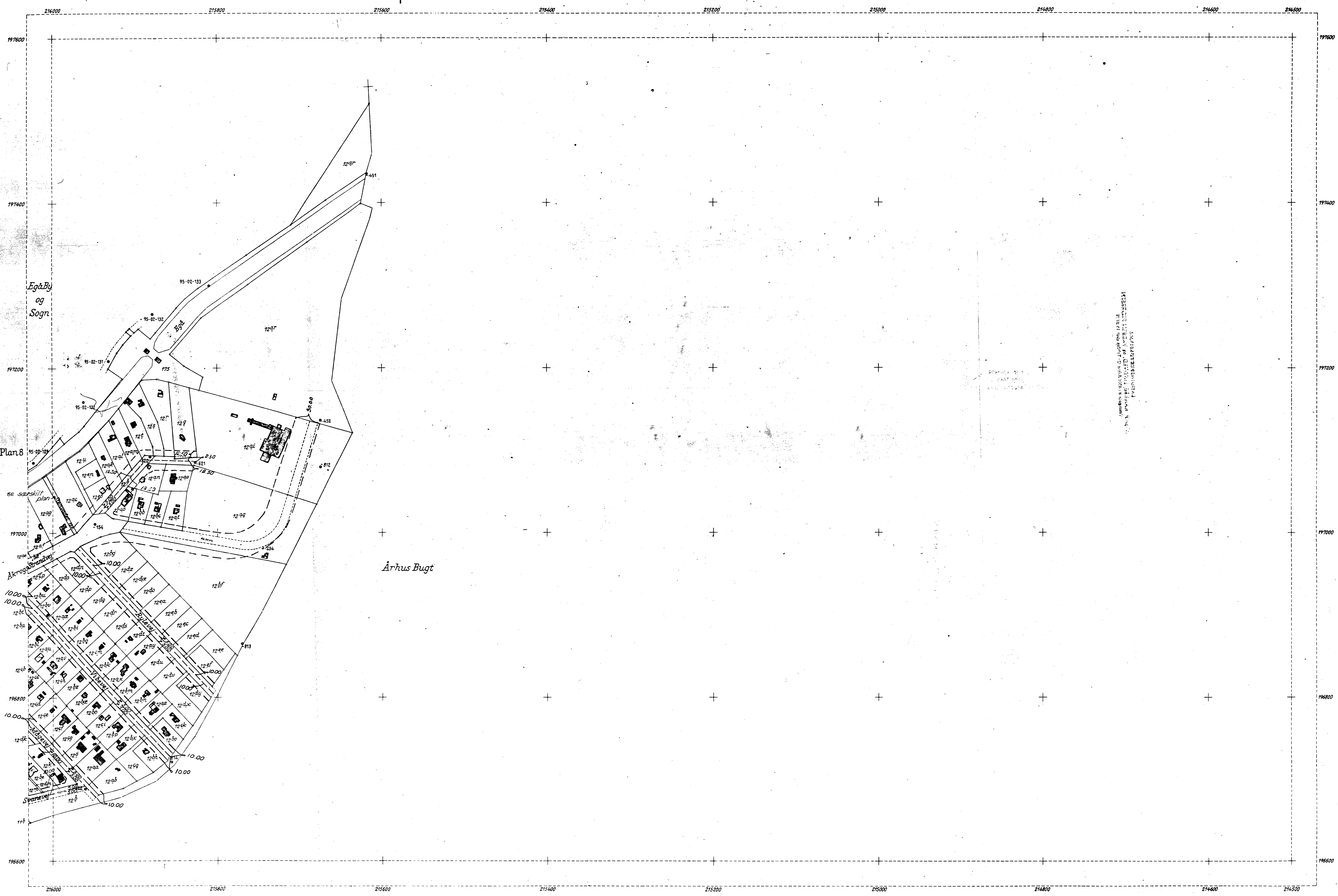
Jnr. 2-56-12 Ark. nr. 4044 Kølge nr. 195



Målføhold 1:2000
 Fotokopi af kort i 1:2000, der har været i brug som matrikelkort fra år 1965 til Juni 1968. Matrikeldirektoratet påtager sig intet ansvar for kopiens tydelighed, og det bemærkes, at fremstillingen har bevirket, at kopiens målføhold ikke kan påregnes at være ensartet. Nærværende kopi må ikke benyttes som grundlag for udfærdigelse af udstykningskort. 2/11

Trykt i juni 1965
 Matrikeldirektoratet

Dette kort må ikke mangfoldiggøres uden matrikeldirektoratets skriftlige tilladelse.




Matrikelkort i 1:2000.

Del af
Vejlbj By, Risskov Sogn.
 Hasle Herred, Århus Amt.

Trykt i juni 1965.
 Matrikeldirektoratet.

Plan 9.

Opmålingsdistrikt : 102-09.



Byggelinier indtegnet i marts 1969.

Phind
 landinspektør

J.nr. 2-36-12 Ark.nr. 404 Kalk.nr. 196

Matrikelkortet er udarbejdet af Matrikeldirektoratet i København.

Målførlold 1: 2000
 Fotokopi af kort i 1: 2000, der har været i brug som matrikelkort fra år 1961 til år 1968. Matrikeldirektoratet påtager sig intet ansvar for kopiens tydelighed, og det bemærkes, at fremstillingen har bevirket, at kopiens målførlold ikke kan påregnes at være ensartet. Nærværende kopi må ikke benyttes som grundlag for udfærdigelse af udstykningskort. 2/89